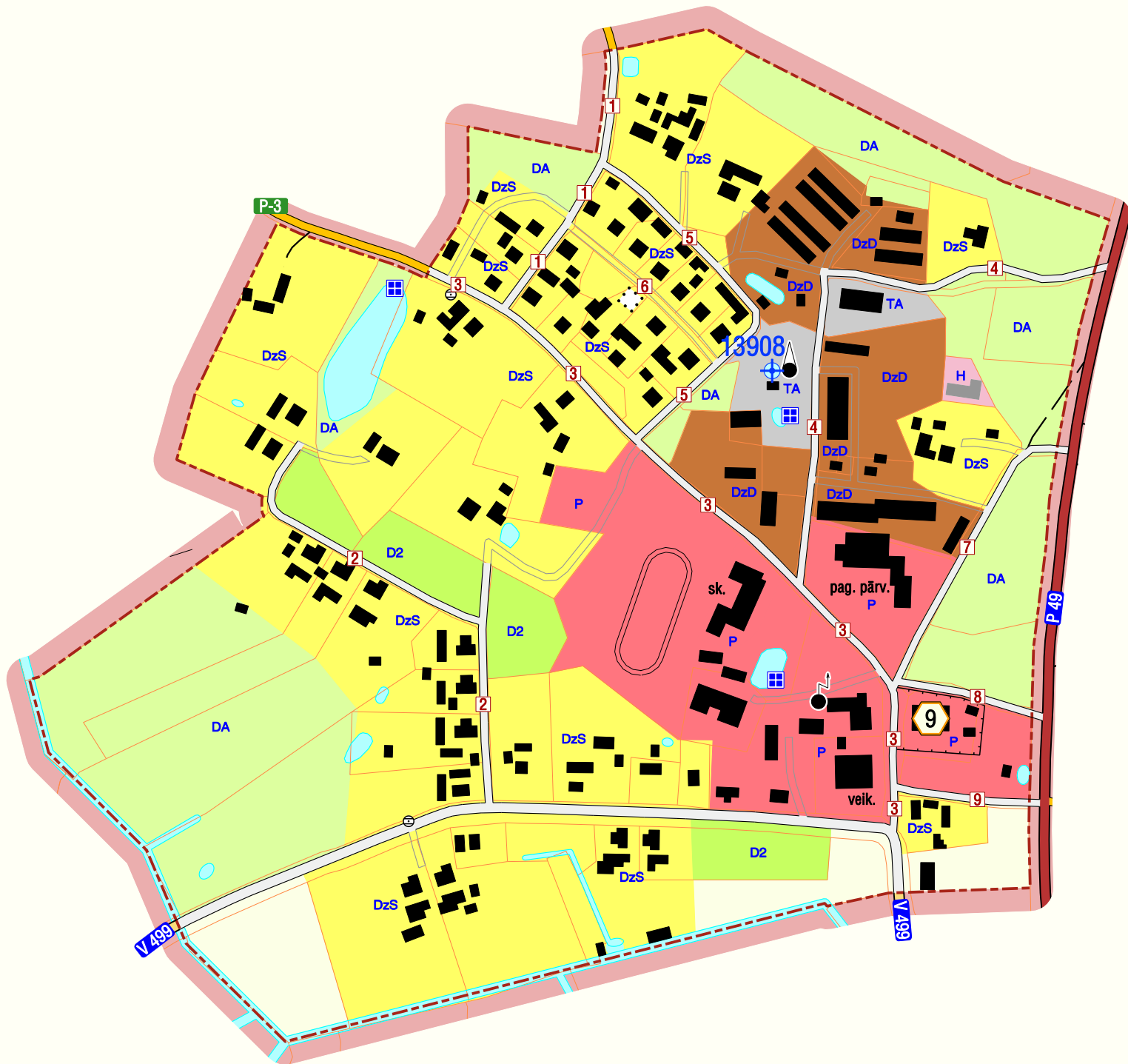
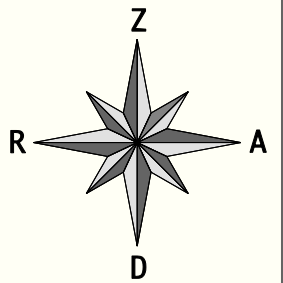
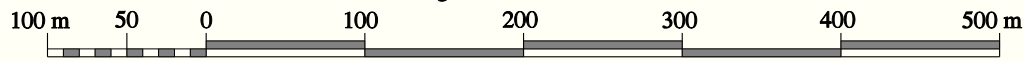


CIBLAS NOVADA PUŠMUCOVAS PAGASTA PUŠMUCOVAS CIEMA TERITORIJAS PAŠREIZĒJĀ IZMANTOŠANA

Mērogs 1:5 000 (1 cm kartē atbilst 50 m dabā)
ar mēroga 1:10 000 noteiktību



APZĪMĒJUMI

Funkcionālā zona

Teritorijas, kur apbūve nav galvenais izmantošanas veids

- lauku zemes
- ūdeņu teritorija
- Apbūves teritorijas**
- savrupmāju apbūves teritorija
- publiskās apbūves teritorija
- daudzstāvu dzīvojamās apbūves teritorija
- dabas un apstādījumu teritorija
dabas pamatnes teritorija
- dabas un apstādījumu teritorija
dārzi
- tehniskās apbūves teritorija

Robežas

- ciema teritorijas robeža
- zemes īpašumu robeža
- valsts reģionālo un vietējo autoceļu Nr.
- pašvaldības autoceļu Nr.
- iela
- brauktuve

Novada nozīmes kultūrvēsturiskais objekts

- Pušmucovas katoļu baznīca
- ūdens ņemšanas vieta
- ugunsdzēsības vajadzībām centralizētās ūdensapgādes artēziskais urbums

Pārējie apzīmējumi atbilst kartes M1:10 000 apzīmējumiem

Pušmucovas ciema ielas

1	Dīķu
2	Jaunatnes
3	Skolas
4	Mežmalas
5	Ciemata
6	Līvānu
7	Pagasta
8	Baznīcas
9	Kapu

Latvijas koordinātu sistēma LKS-92
Kartes pamatne attēlota, izmantojot Valsts aģentūras LĢIA
2008. - 2010. g. vienkāršoto topogrāfisko karšu M 1:10 000 lapas
Zemes īpašumu robežas attēlotas pēc
LR VZD Latgales reģionālās nodaļas 2012.g. kadastra datiem

Šī karte ir Ciblas novada Teritorijas plānojuma 2013. - 2025. gadam sastāvdaļa
Apstiprināts ar Ciblas novada pašvaldības 27.09.2012. lēmumu Nr. 9, 8 &
"Par Ciblas novada teritorijas plānojuma 2013. - 2025. gadam apstiprināšanu
un 2012. gada saistošo noteikumi Nr. 4 izdošanu"
Ciblas novada domes
priekšsēdētājs: _____ Juris Dombrovskis
(paraksts)

EIROPAS SAVIENĪBA

ESF
EIROPAS SOCIĀLAIS FONDS

VRAA

IEGULDĪJUMS TAVĀ NĀKOTNĒ

Ciblas novada Teritorijas plānojums tiek izstrādāts Eiropas Sociālā fonda
līdzfinansētā projekta Nr. 1DP/1.5.3.2.0/10/APIA/VRAA/055
"Ciblas novada teritorijas plānojuma un attīstības programmas izstrāde" ietvaros.

Ciblas novada pašvaldība

SA Solutions
sustainable advanced solutions
SIA "Sustainable Advanced Solutions"

LATVIJAS ĢEOTELPISKĀS
INFORMĀCIJAS AĢENTŪRA

**Ciblas novada Pušmucovas pagasta
Pušmucovas ciema teritorijas pašreizējā izmantošana**
Ciblas novada teritorijas plānojums 2013. - 2025. gadam