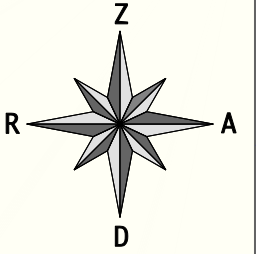
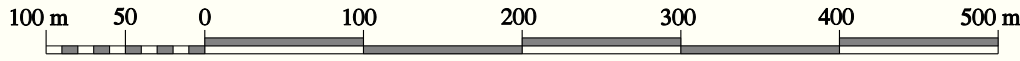


CIBLAS NOVADA CIBLAS PAGASTA CIBLAS CIEMA TERITORIJAS PLĀNOTĀ (ATĻAUTĀ) IZMANTOŠANA

Mērogs 1:5 000 (1 cm kartē atbilst 50 m dabā)
ar mēroga 1:10 000 noteiktību



Šī karte ir Ciblas novada Teritorijas plānojuma 2013. - 2025. gadam sastāvdaļa
Apstiprināts ar Ciblas novada pašvaldības 27.09.2012. lēmumu Nr. 9, 8 &
"Par Ciblas novada teritorijas plānojuma 2013. - 2025. gadam apstiprināšanu
un 2012. gada saistošo noteikumi Nr. 4 izdošanu"

Ciblas novada domes
priekšsēdētājs: _____ Juris Dombrovskis
(paraksts)

Aizsargjoslas

Vides un dabas resursu aizsardzības aizsargjoslas

- aizsargjoslas gar ūdenstecēm
- aizsargjoslas (aizsardzības zonas) ap kultūras pieminekļiem
- aizsargjoslas ap ūdens ņemšanas vietām, stingrā režīma aizsargjosla
- aizsargjoslas ap ūdens ņemšanas vietām, bioloģiskā aizsargjosla
- aizsargjoslas ap ūdens ņemšanas vietām, ķīmiskā aizsargjosla

Ekspluatācijas aizsargjoslas

- aizsargjoslas ap meliorācijas būvēm un ierīcēm
- valsts ūdensnoteka

Sanitārās aizsargjoslas

- aizsargjoslas ap notekūdeņu attīrīšanas ietaisēm

Ciblas ciema ielas

1	Bērzu
2	Upes
3	Muižas
4	Skolas
5	Eversmuižas
6	Līču
7	Dīķu
8	Dārzu

APZĪMĒJUMI

Novada nozīmes kultūrvēsturiskie objekti

Eversmuižas apbūve

Ciblas brāļu kapi

Valsts aizsargājama kultūrvēsturiskais piemineklis

Eversmuižas katoļu baznīca

ūdens ņemšanas vieta

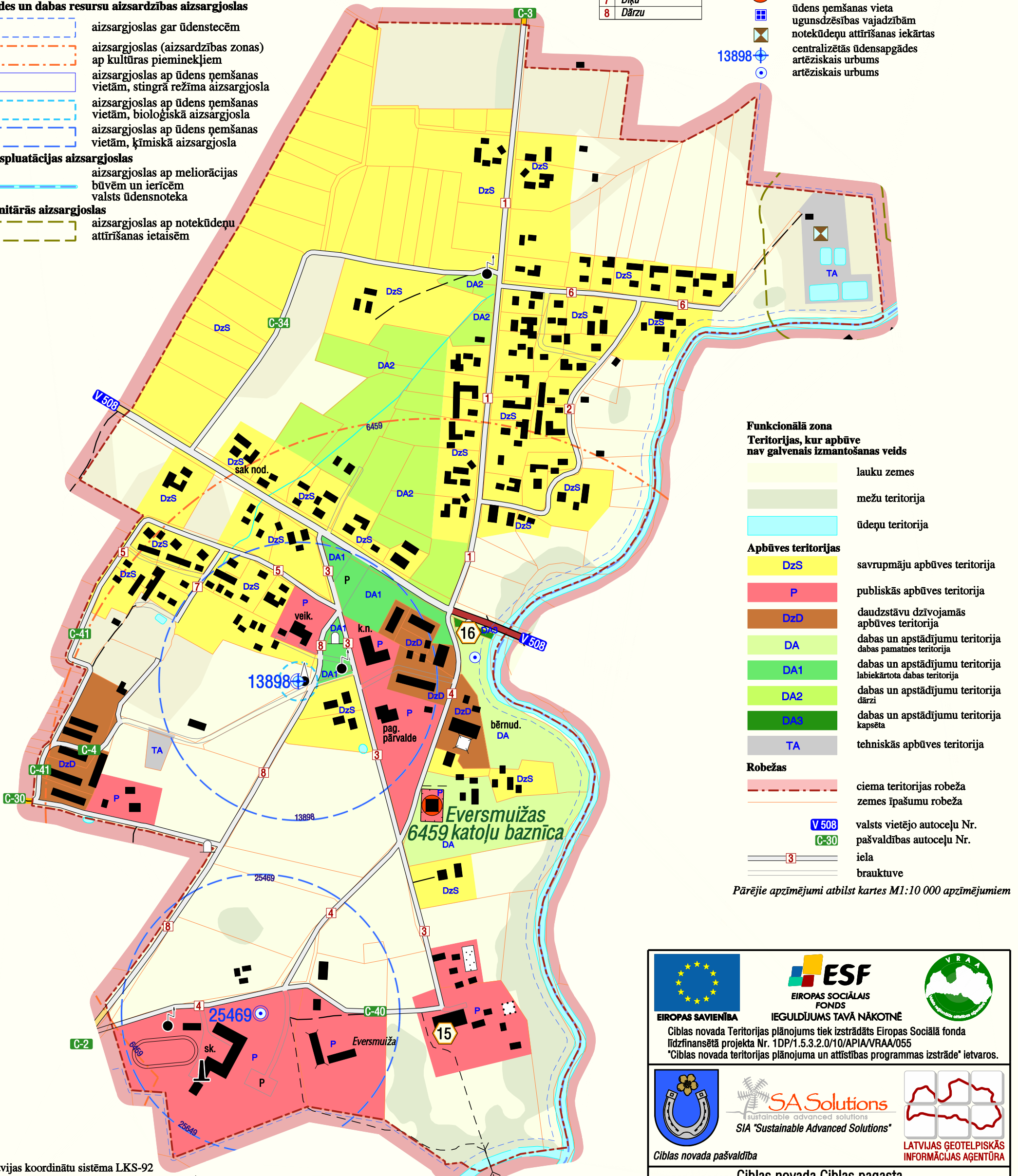
ugunsdzēsības vajadzībām

notekūdeņu attīrīšanas iekārtas

centralizētās ūdensapgādes

artēziskais urbums

artēziskais urbums



Funkcionālā zona

Teritorijas, kur apbūve nav galvenais izmantošanas veids

lauku zemes

mežu teritorija

ūdeņu teritorija

Apbūves teritorijas

savrupmāju apbūves teritorija

publiskās apbūves teritorija

daudzstāvu dzīvojamās apbūves teritorija

dabas un apstādījumu teritorija

dabas pamatnes teritorija

dabas un apstādījumu teritorija labiekārtota dabas teritorija

dabas un apstādījumu teritorija dārzi

dabas un apstādījumu teritorija kapsēta

dabas un apstādījumu teritorija kapsēta

dabas un apstādījumu teritorija kapsēta

dabas un apstādījumu teritorija kapsēta

dabas un apstādījumu teritorija kapsēta

dabas un apstādījumu teritorija kapsēta

dabas un apstādījumu teritorija kapsēta

dabas un apstādījumu teritorija kapsēta

dabas un apstādījumu teritorija kapsēta

dabas un apstādījumu teritorija kapsēta

dabas un apstādījumu teritorija kapsēta

dabas un apstādījumu teritorija kapsēta

dabas un apstādījumu teritorija kapsēta

dabas un apstādījumu teritorija kapsēta

dabas un apstādījumu teritorija kapsēta

dabas un apstādījumu teritorija kapsēta

dabas un apstādījumu teritorija kapsēta

dabas un apstādījumu teritorija kapsēta

dabas un apstādījumu teritorija kapsēta

dabas un apstādījumu teritorija kapsēta

dabas un apstādījumu teritorija kapsēta

dabas un apstādījumu teritorija kapsēta

dabas un apstādījumu teritorija kapsēta

dabas un apstādījumu teritorija kapsēta

dabas un apstādījumu teritorija kapsēta

dabas un apstādījumu teritorija kapsēta

dabas un apstādījumu teritorija kapsēta

dabas un apstādījumu teritorija kapsēta

dabas un apstādījumu teritorija kapsēta

dabas un apstādījumu teritorija kapsēta

dabas un apstādījumu teritorija kapsēta

dabas un apstādījumu teritorija kapsēta

dabas un apstādījumu teritorija kapsēta

Latvijas koordinātu sistēma LKS-92
Kartes pamatne attēlota, izmantojot Valsts aģentūras LĢIA
2008. - 2010. g. vienkāršoto topogrāfisko karšu M 1:10 000 lapas
Zemes īpašumu robežas attēlotas pēc
LR VZD Latgales reģionālās nodaļas 2012.g. kadastra datiem

EIROPAS SAVIENĪBA

ESF
EIROPAS SOCIĀLAIS FONDS

VRA

IEGULDĪJUMS TAVĀ NĀKOTNĒ

Ciblas novada Teritorijas plānojums tiek izstrādāts Eiropas Sociālā fonda līdzfinansētā projekta Nr. 1DP/1.5.3.2.0/10/APIA/VRAA/055 "Ciblas novada teritorijas plānojuma un attīstības programmas izstrāde" ietvaros.

Ciblas novada pašvaldība

SA Solutions
sustainable advanced solutions
SIA "Sustainable Advanced Solutions"

LATVIJAS GEOTELPISKĀS INFORMĀCIJAS AĢENTŪRA

**Ciblas novada Ciblas pagasta
Ciblas ciema teritorijas plānotā (atļautā) izmantošana**

Ciblas novada teritorijas plānojums 2013. - 2025. gadam