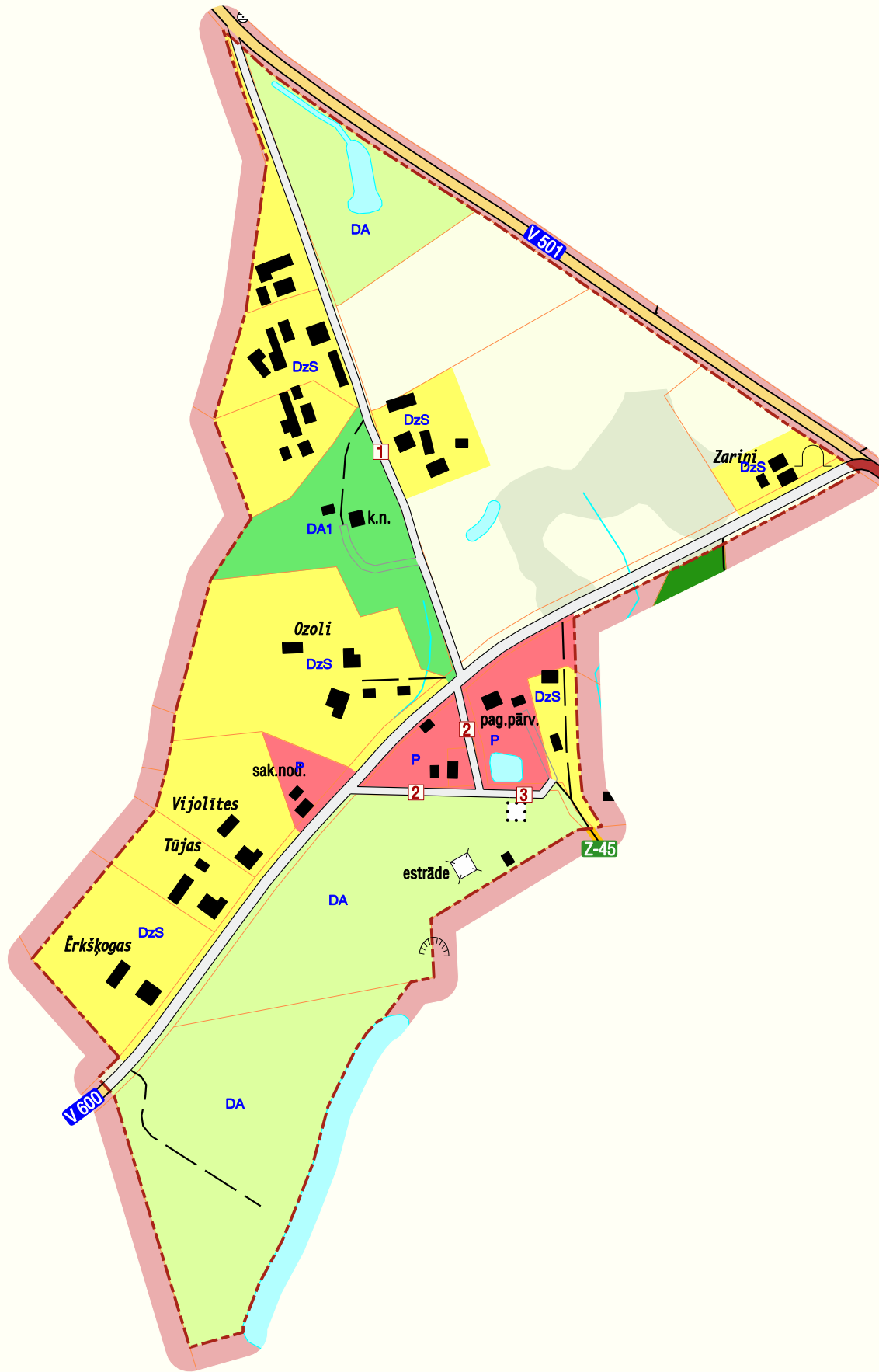
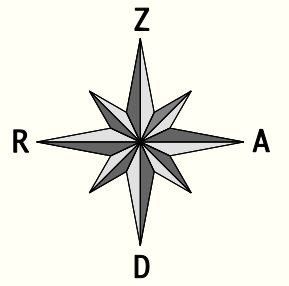
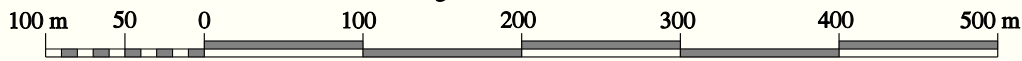


# CIBLAS NOVADA ZVIRGZDENES PAGASTA ZVIRGZDENES CIEMA TERITORIJAS PAŠREIZĒJĀ IZMANTOŠANA

Mērogs 1:5 000 (1 cm kartē atbilst 50 m dabā)  
ar mēroga 1:10 000 noteiktību



## APZĪMĒJUMI

### Funkcionālā zona

Teritorijas, kur apbūve nav galvenais izmantošanas veids

- lauku zemes
- mežu teritorija
- ūdeņu teritorija

### Apbūves teritorijas

- DzS savrupmāju apbūves teritorija
- P publiskās apbūves teritorija
- DA dabas un apstādījumu teritorija  
dabas pamatnes teritorija
- DA1 dabas un apstādījumu teritorija  
labiekārtota dabas teritorija

### Robežas

- ciema teritorijas robeža
- zemes īpašumu robeža
- V 508 valsts vietējo autoceļu Nr.
- Z-45 pašvaldības autoceļu Nr.
- 3 iela
- brauktuve

### Zvirgzdenes ciema ielas

- |   |              |
|---|--------------|
| 1 | Franča Kempa |
| 2 | Parka        |
| 3 | Liepu        |

Pārējie apzīmējumi atbilst kartes M1:10 000 apzīmējumiem

Latvijas koordinātu sistēma LKS-92  
Kartes pamatne attēlota, izmantojot Valsts aģentūras LĢIA  
2008. - 2010. g. vienkāršoto topogrāfisko karšu M 1:10 000 lapas  
Zemes īpašumu robežas attēlotas pēc  
LR VZD Latgales reģionālās nodaļas 2012.g. kadastra datiem

Šī karte ir Ciblas novada Teritorijas plānojuma galīgā redakcija apstiprināta ar Ciblas novada domes 2012. gada 29. augusta lēmumu Nr.8, §1 "Par Ciblas novada Teritorijas plānojuma 2013. - 2025. gadam galīgās redakcijas un Vides pārskata galīgās redakcijas apstiprināšanu" Ciblas novada domes priekšsēdētājs: \_\_\_\_\_ (paraksts) Juris Dombrovskis

Ciblas novada pašvaldība

SA Solutions  
sustainable advanced solutions  
SIA "Sustainable Advanced Solutions"

LATVIJAS ĢEOTELPISKĀS  
INFORMĀCIJAS AĢENTŪRA

**Ciblas novada Zvirgzdenes pagasta  
Zvirgzdenes ciema teritorijas pašreizējā izmantošana**

Ciblas novada teritorijas plānojums 2013. - 2025. gadam