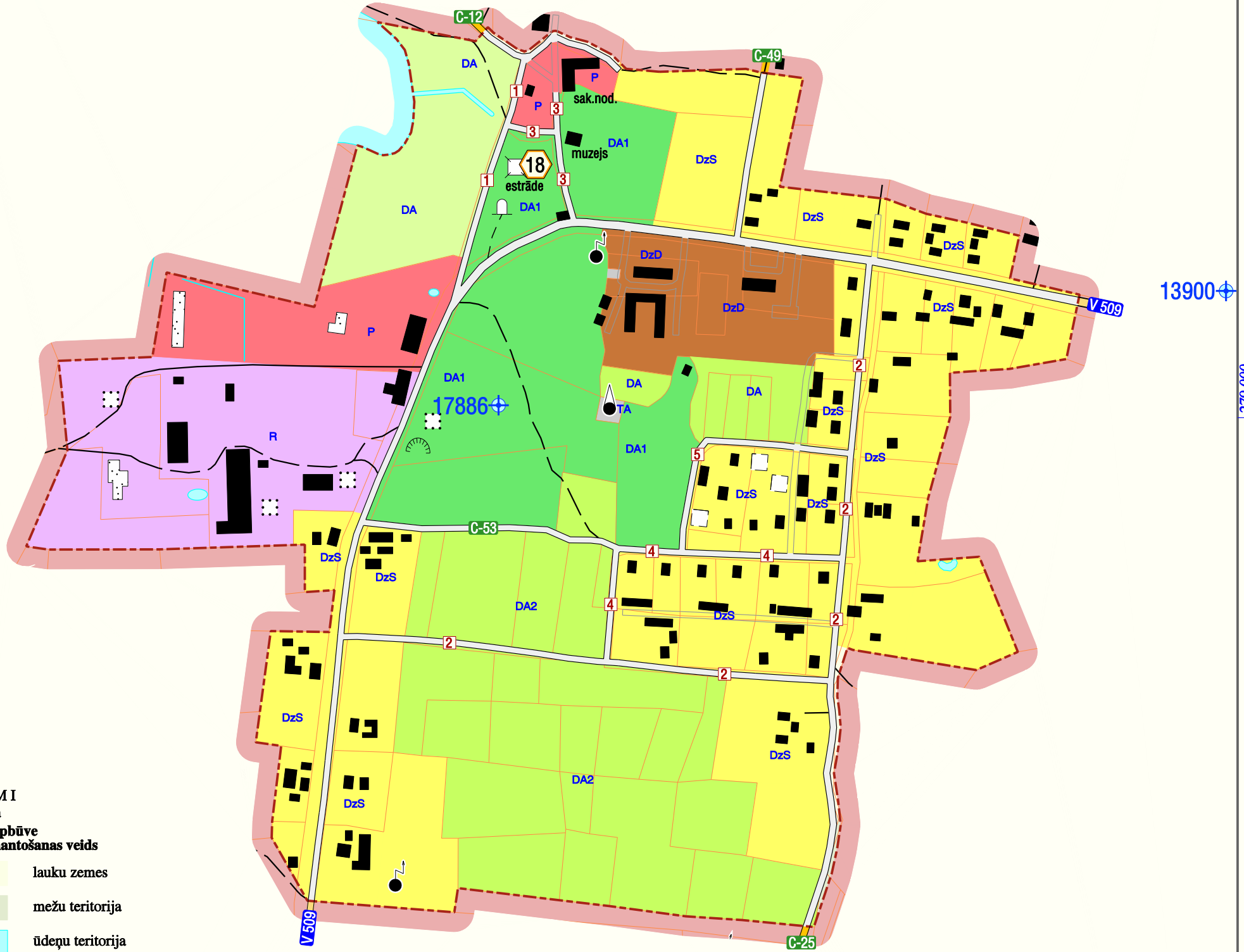
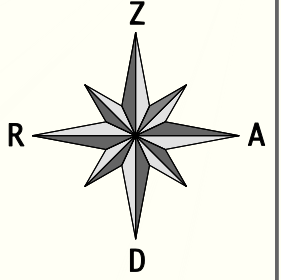
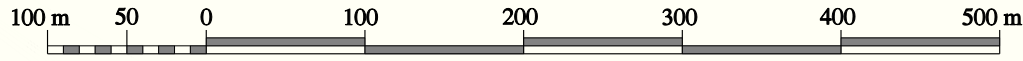


CIBLAS NOVADA LĪDUMNIEKU PAGASTA LĪDUMNIEKU CIEMA TERITORIJAS PLĀNOTĀ (ATĻAUTĀ) IZMANTOŠANA

Mērogs 1:5 000 (1 cm kartē atbilst 50 m dabā)
ar mēroga 1:10 000 noteiktību



APZĪMĒJUMI

Funkcionālā zona

Teritorijas, kur apbūve nav galvenais izmantošanas veids

- lauku zemes
- mežu teritorija
- ūdeņu teritorija

Apbūves teritorijas

- DzS savrupmāju apbūves teritorija
- P publiskās apbūves teritorija
- DzD daudzstāvu dzīvojamās apbūves teritorija
- DA dabas un apstādījumu teritorija dabas pamatnes teritorija
- DA1 dabas un apstādījumu teritorija labiekārtota dabas teritorija
- DA2 dabas un apstādījumu teritorija dārzi
- R rūpniecības apbūves teritorija
- TA tehniskās apbūves teritorija

Robežas

- ciema teritorijas robeža
- zemes īpašumu robeža
- V 509 valsts vietējo autoceļu Nr.
- C-25 pašvaldības autoceļu Nr.
- 3 iela
- brauktuve

Līdumnieku ciema ielas

1	Ezera
2	Līvānu
3	Tautas
4	Mazā
5	Zemeņu

Novada nozīmes kultūrvēsturiskais objekts

- 18 Līdumnieku Obelisks
- 17886 centralizētās ūdensapgādes artēziskais urbums

Pārējie apzīmējumi atbilst kartes M1:10 000 apzīmējumiem

Latvijas koordinātu sistēma LKS-92
Kartes pamatne attēlota, izmantojot Valsts aģentūras LĢIA
2008. - 2010. g. vienkāršoto topogrāfisko karšu M 1:10 000 lapas
Zemes īpašumu robežas attēlotas pēc
LR VZD Latgales reģionālās nodaļas 2012.g. kadastra datiem

Šī karte ir Ciblas novada Teritorijas plānojuma galīgā redakcija apstiprināta ar Ciblas novada domes 2012. gada 29. augusta lēmumu Nr.8, §1 "Par Ciblas novada Teritorijas plānojuma 2013. - 2025. gadam galīgās redakcijas un Vides pārskata galīgās redakcijas apstiprināšanu" Ciblas novada domes priekšsēdētājs: _____ Juris Dombrovskis (paraksts)



Ciblas novada pašvaldība



SIA "Sustainable Advanced Solutions"



LATVIJAS ĢEOTELPISKĀS INFORMĀCIJAS AĢENTŪRA

Ciblas novada Līdumnieku pagasta
Līdumnieku ciema teritorijas plānotā (atļautā) izmantošana
Ciblas novada teritorijas plānojums 2013. - 2025. gadam